

Festgestellt nach § 24 NABEG, Bundesnetzagentur,

Bonn, den 29.06.2023

Im Auftrag:



Dr. Julia Sigglow




### **Höchstspannungsleitung Osterath – Philippsburg; Gleichstrom**

**Vorhaben gemäß Nr. 2 der Anlage zu §1 Abs. 1 BBPG („Ultranet“)  
Hochspannungs-Gleichstrom-Übertragungstechnik (HGÜ)**

Hier: Unterlagen gemäß §21 NABEG  
für das Planfeststellungsverfahren für den Abschnitt Pkt. Ried – Pkt. Wallstadt

Kreuzungsverzeichnis



Änderung der 110-/220-kV Hochspannungsfreileitung  
Windesheim - Rheinau, Bl. 2327

Stand:	01.03.2021	
Inhalt:	16 Seiten	

**Höchstspannungsleitung Osterath - Philippsburg; Gleichstrom  
110-/220-kV Höchstspannungsfreileitung Windesheim - Rheinau, Bl. 2327**

# Kreuzungsverzeichnis

von Mast Nr. 1235 bis Mast Nr. 1003 (4590)

Datum	Änderung	
	Datum	Name
ermittelt	05.05.2017	Si
aufgestellt	01.03.2021	We
Inhalt	Planung	
 		

**Kreuzungsverzeichnis**

**1. Klassifizierte Straße**

<b>1.1 Autobahn</b>					
<b>Eigentümer</b>	<b>Objekt</b>	<b>Kreuzung mit geplanter Höchstspannungsfreileitung</b>			<b>Bemerkungen</b>
		<b>Kreuzung zwischen Masten</b>	<b>Objekt- Nummer (ONr.)</b>	<b>Abstand der Kreuzung vom Mastmittelpunkt</b>	
<b>1</b>	<b>2</b>	<b>3</b>	<b>4</b>	<b>5</b>	<b>6</b>
Kein Eintrag vorhanden.					

**Kreuzungsverzeichnis**

**1. Klassifizierte Straße**

<b>1.2 Bundesstraße</b>					
<b>Eigentümer</b>	<b>Objekt</b>	<b>Kreuzung mit geplanter Höchstspannungsfreileitung</b>			<b>Bemerkungen</b>
		<b>Kreuzung zwischen Masten</b>	<b>Objekt- Nummer (ONr.)</b>	<b>Abstand der Kreuzung vom Mastmittelpunkt</b>	
<b>1</b>	<b>2</b>	<b>3</b>	<b>4</b>	<b>5</b>	<b>6</b>
Kein Eintrag vorhanden.					

**Kreuzungsverzeichnis**

**1. Klassifizierte Straße**

<b>1.3 Landesstraße</b>					
<b>Eigentümer</b>	<b>Objekt</b>	<b>Kreuzung mit geplanter Höchstspannungsfreileitung</b>			<b>Bemerkungen</b>
		<b>Kreuzung zwischen Masten</b>	<b>Objekt- Nummer (ONr.)</b>	<b>Abstand der Kreuzung vom Mastmittelpunkt</b>	
<b>1</b>	<b>2</b>	<b>3</b>	<b>4</b>	<b>5</b>	<b>6</b>
Kein Eintrag vorhanden.					

**Kreuzungsverzeichnis**

**1. Klassifizierte Straße**

<b>1.4 Kreisstraße</b>					
<b>Eigentümer</b>	<b>Objekt</b>	<b>Kreuzung mit geplanter Höchstspannungsfreileitung</b>			<b>Bemerkungen</b>
		<b>Kreuzung zwischen Masten</b>	<b>Objekt- Nummer (ONr.)</b>	<b>Abstand der Kreuzung vom Mastmittelpunkt</b>	
<b>1</b>	<b>2</b>	<b>3</b>	<b>4</b>	<b>5</b>	<b>6</b>
Kein Eintrag vorhanden.					

**Kreuzungsverzeichnis**

**2. Gewässer**

<b>2.1 Gewässer 1. Ordnung</b>					
<b>Eigentümer</b>	<b>Objekt</b>	<b>Kreuzung mit geplanter Höchstspannungsfreileitung</b>			<b>Bemerkungen</b>
		<b>Kreuzung zwischen Masten</b>	<b>Objekt- Nummer (ONr.)</b>	<b>Abstand der Kreuzung vom Mastmittelpunkt</b>	
<b>1</b>	<b>2</b>	<b>3</b>	<b>4</b>	<b>5</b>	<b>6</b>
Kein Eintrag vorhanden.					

**Kreuzungsverzeichnis**

**2. Gewässer**

<b>2.2 Gewässer 2. Ordnung</b>					
<b>Eigentümer</b>	<b>Objekt</b>	<b>Kreuzung mit geplanter Höchstspannungsfreileitung</b>			<b>Bemerkungen</b>
		<b>Kreuzung zwischen Masten</b>	<b>Objekt- Nummer (ONr.)</b>	<b>Abstand der Kreuzung vom Mastmittelpunkt</b>	
<b>1</b>	<b>2</b>	<b>3</b>	<b>4</b>	<b>5</b>	<b>6</b>
Kein Eintrag vorhanden.					



**Kreuzungsverzeichnis**

**2. Gewässer**

2.3 Gewässer 3. Ordnung					
Eigentümer	Objekt	Kreuzung mit geplanter Höchstspannungsfreileitung			Bemerkungen
		Kreuzung zwischen Masten	Objekt- Nummer (ONr.)	Abstand der Kreuzung vom Mastmittelpunkt	
1	2	3	4	5	6
Kein Eintrag vorhanden.					

**Kreuzungsverzeichnis**

**3. Eisenbahnlinien**

<b>3. Eisenbahnlinien</b>					
<b>Eigentümer</b>	<b>Objekt</b>	<b>Kreuzung mit geplanter Höchstspannungsfreileitung</b>			<b>Bemerkungen</b>
		<b>Kreuzung zwischen Masten</b>	<b>Objekt- Nummer (ONr.)</b>	<b>Abstand der Kreuzung vom Mastmittelpunkt</b>	
<b>1</b>	<b>2</b>	<b>3</b>	<b>4</b>	<b>5</b>	<b>6</b>
Kein Eintrag vorhanden.					

## Kreuzungsverzeichnis

### 4. Vorhandene ober- und unterirdische Versorgungsleitungen oder -anlagen

4.1 Stromleitungen/ Bahnstromleitungen					
Eigentümer	Objekt	Kreuzung mit geplanter Höchstspannungsfreileitung			Bemerkungen
		Kreuzung zwischen Masten	Objekt-Nummer (ONr.)	Abstand der Kreuzung vom Mastmittelpunkt	
1	2	3	4	5	6
Amprion GmbH Rheinlanddamm 24 44139 Dortmund	Rosengarten - Lampertheim Bl.1088	Nr. 1235 - Nr. 1003 (Bl.4590)	1235 a	Längsführung	Längsführung vom Mast Nr. 1235 bis Mast Nr. 1003
Amprion GmbH Rheinlanddamm 24 44139 Dortmund	Bürstadt - KKW Biblis Bl.4590	Nr. 1235 - Nr. 1003 (Bl.4590)	1235 c	120.0 m (vom Mast 1235) 0.0 m (vom Mast 1003(Bl.4590))	Kreuzung im Mast Nr. 1003

## Kreuzungsverzeichnis

### 4. Vorhandene ober- und unterirdische Versorgungsleitungen oder -anlagen

4.2 Gasleitungen					
Eigentümer	Objekt	Kreuzung mit geplanter Höchstspannungsfreileitung			Bemerkungen
		Kreuzung zwischen Masten	Objekt-Nummer (ONr.)	Abstand der Kreuzung vom Mastmittelpunkt	
1	2	3	4	5	6
Open Grid Europe GmbH Kallenbergstraße 5 45141 Essen	Erdgas-fernlgt. DN300	Nr. 1235 - Nr. 1003 (Bl.4590)	1235 b	88.4 m (vom Mast 1235) 31.6 m (vom Mast 1003(Bl.4590))	Weniger als 10,0 m zum äußeren Bauteil des Mastes Nr. Nr. 1003(Bl.4590) bedarf die Mastannäherung gem. Technischer Regel GW 22 einer gesonderten Überprüfung durch den Betreiber. Erforderliche Baumaßnahmen können ggf. erst in der Bauausführung festgelegt werden.

**Kreuzungsverzeichnis**

**4. Vorhandene ober- und unterirdische Versorgungsleitungen oder -anlagen**

<b>4.3 Wasserleitungen</b>					
<b>Eigentümer</b>	<b>Objekt</b>	<b>Kreuzung mit geplanter Höchstspannungsfreileitung</b>			<b>Bemerkungen</b>
		<b>Kreuzung zwischen Masten</b>	<b>Objekt- Nummer (ONr.)</b>	<b>Abstand der Kreuzung vom Mastmittelpunkt</b>	
<b>1</b>	<b>2</b>	<b>3</b>	<b>4</b>	<b>5</b>	<b>6</b>
Kein Eintrag vorhanden.					

**Kreuzungsverzeichnis**

**4. Vorhandene ober- und unterirdische Versorgungsleitungen oder -anlagen**

<b>4.4 Telekommunikationsleitungen</b>					
<b>Eigentümer</b>	<b>Objekt</b>	<b>Kreuzung mit geplanter Höchstspannungsfreileitung</b>			<b>Bemerkungen</b>
		<b>Kreuzung zwischen Masten</b>	<b>Objekt- Nummer (ONr.)</b>	<b>Abstand der Kreuzung vom Mastmittelpunkt</b>	
<b>1</b>	<b>2</b>	<b>3</b>	<b>4</b>	<b>5</b>	<b>6</b>
Kein Eintrag vorhanden.					

**Kreuzungsverzeichnis**

**4. Vorhandene ober- und unterirdische Versorgungsleitungen oder -anlagen**

<b>4.5 Kanalisation</b>					
<b>Eigentümer</b>	<b>Objekt</b>	<b>Kreuzung mit geplanter Höchstspannungsfreileitung</b>			<b>Bemerkungen</b>
		<b>Kreuzung zwischen Masten</b>	<b>Objekt- Nummer (ONr.)</b>	<b>Abstand der Kreuzung vom Mastmittelpunkt</b>	
<b>1</b>	<b>2</b>	<b>3</b>	<b>4</b>	<b>5</b>	<b>6</b>
Kein Eintrag vorhanden.					

**Kreuzungsverzeichnis**

**4. Vorhandene ober- und unterirdische Versorgungsleitungen oder -anlagen**

<b>4.6 Datenübertragung (Richtfunkstrecke)</b>					
<b>Eigentümer</b>	<b>Objekt</b>	<b>Kreuzung mit geplanter Höchstspannungsfreileitung</b>			<b>Bemerkungen</b>
		<b>Kreuzung zwischen Masten</b>	<b>Objekt- Nummer (ONr.)</b>	<b>Abstand der Kreuzung vom Mastmittelpunkt</b>	
<b>1</b>	<b>2</b>	<b>3</b>	<b>4</b>	<b>5</b>	<b>6</b>
Kein Eintrag vorhanden.					



Amprion GmbH

Höchstspannungsleitung Osterath - Philippsburg; Gleichstrom

110-/220-kV Höchstspannungsfreileitung Windesheim - Rheinau, Bl. 2327

**Register 8.4.1**

16 von 16

## Kreuzungsverzeichnis

### 4. Vorhandene ober- und unterirdische Versorgungsleitungen oder -anlagen

4.7 Mineralölleitungen					
Eigentümer	Objekt	Kreuzung mit geplanter Höchstspannungsfreileitung			Bemerkungen
		Kreuzung zwischen Masten	Objekt-Nummer (ONr.)	Abstand der Kreuzung vom Mastmittelpunkt	
1	2	3	4	5	6
Kein Eintrag vorhanden.					